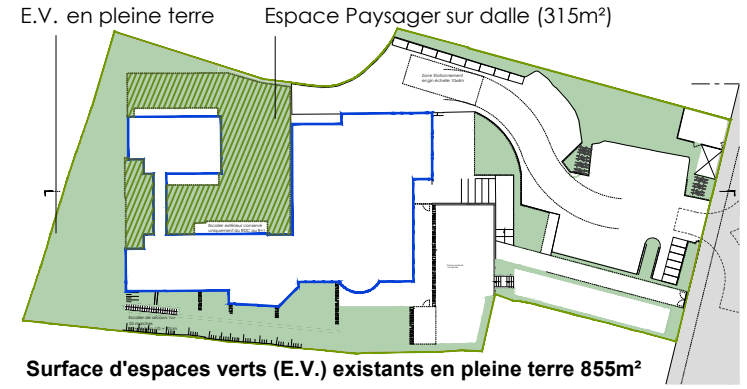
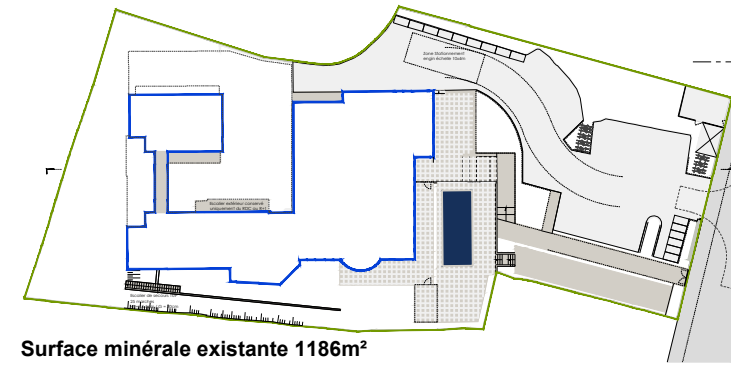
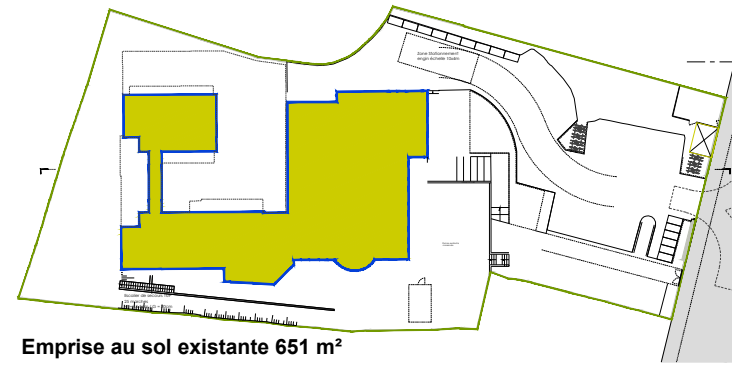


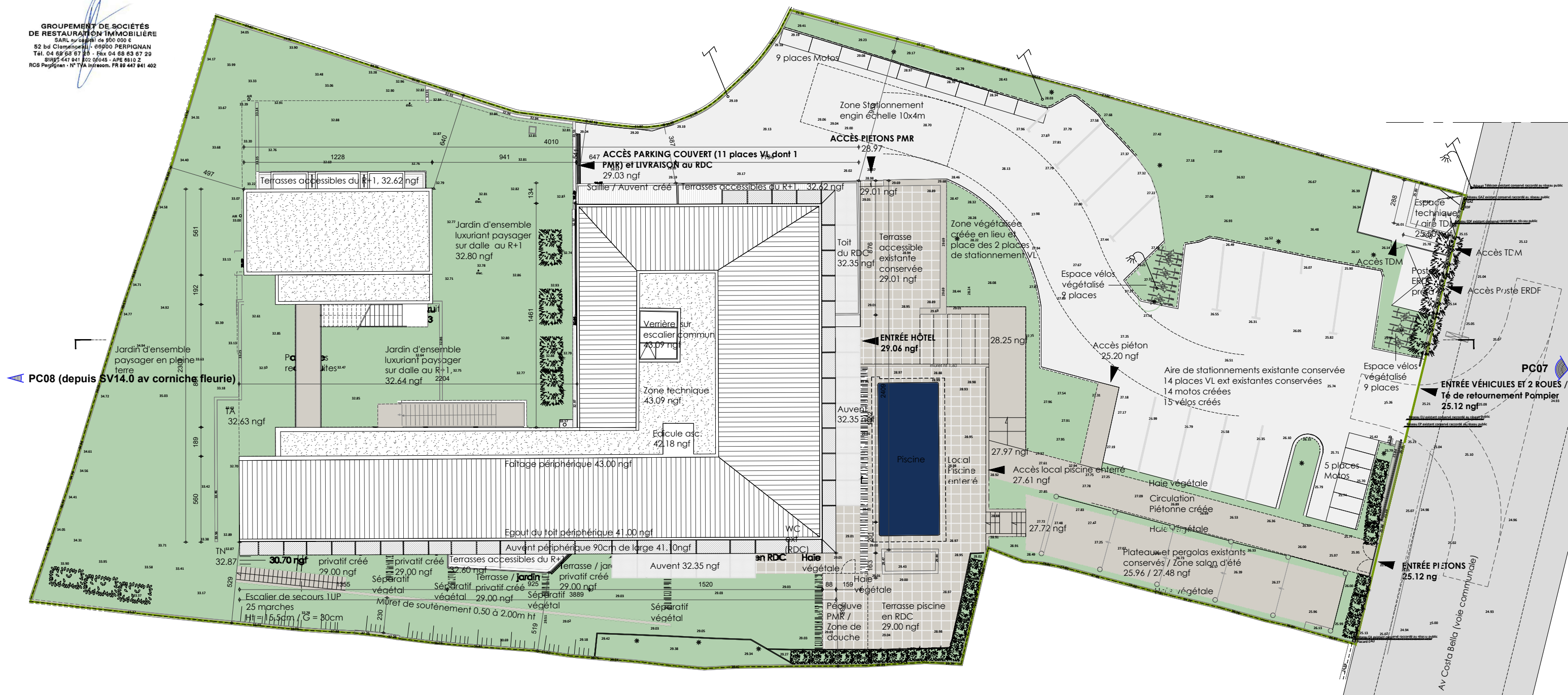
Notes : Les limites figurant sur ce plan sont non garanties, car définies d'après l'état des lieux.
 DELIMITATION ADMINISTRATIVE ET ALIGNEMENT NON-REALISES.
 BORNAGE CONTRADICTOIRE NON-REALISE.
 Systèmes planimétrique et altimétrique indépendants.
 Orientation de la flèche Nord à titre indicatif.

A2+ TOPOGRAPHIE
 SARL au capital de 2000€
 RCS NICE 529 317 869
 Reproduction réservée - Lot du 11 mars 1957.

--- Emprise RDC enterré
 — Emprise bâti existant



GROUPEMENT DE SOCIÉTÉS DE RESTAURATION IMMOBILIÈRE
 SARL au capital de 500 000 €
 52 bd Clémenceau - 06600 PERPIGNAN
 Tél. 04 69 68 67 20 - Fax 04 68 83 67 20
 SIRET 447 041 802 0045 - APE 8810 Z
 RCS Perpignan - N° TVA Intracom. FR 89 447 041 402



MAÎTRE D'OUVRAGE
SARL Groupement de Sociétés de Restauration Immobilière
 52, bd Clémenceau
 06600 PERPIGNAN

ARCHITECTE
Jean-Paul GOMIS
 Architecte DPLG
 15, Rue des Ponchettes
 06300 NICE

DEMANDE DE PERMIS DE CONSTRUIRE

Phase	N° Plan	Echelle
DPC	PC02-C	1/250e

PLAN DE MASSE PROJET